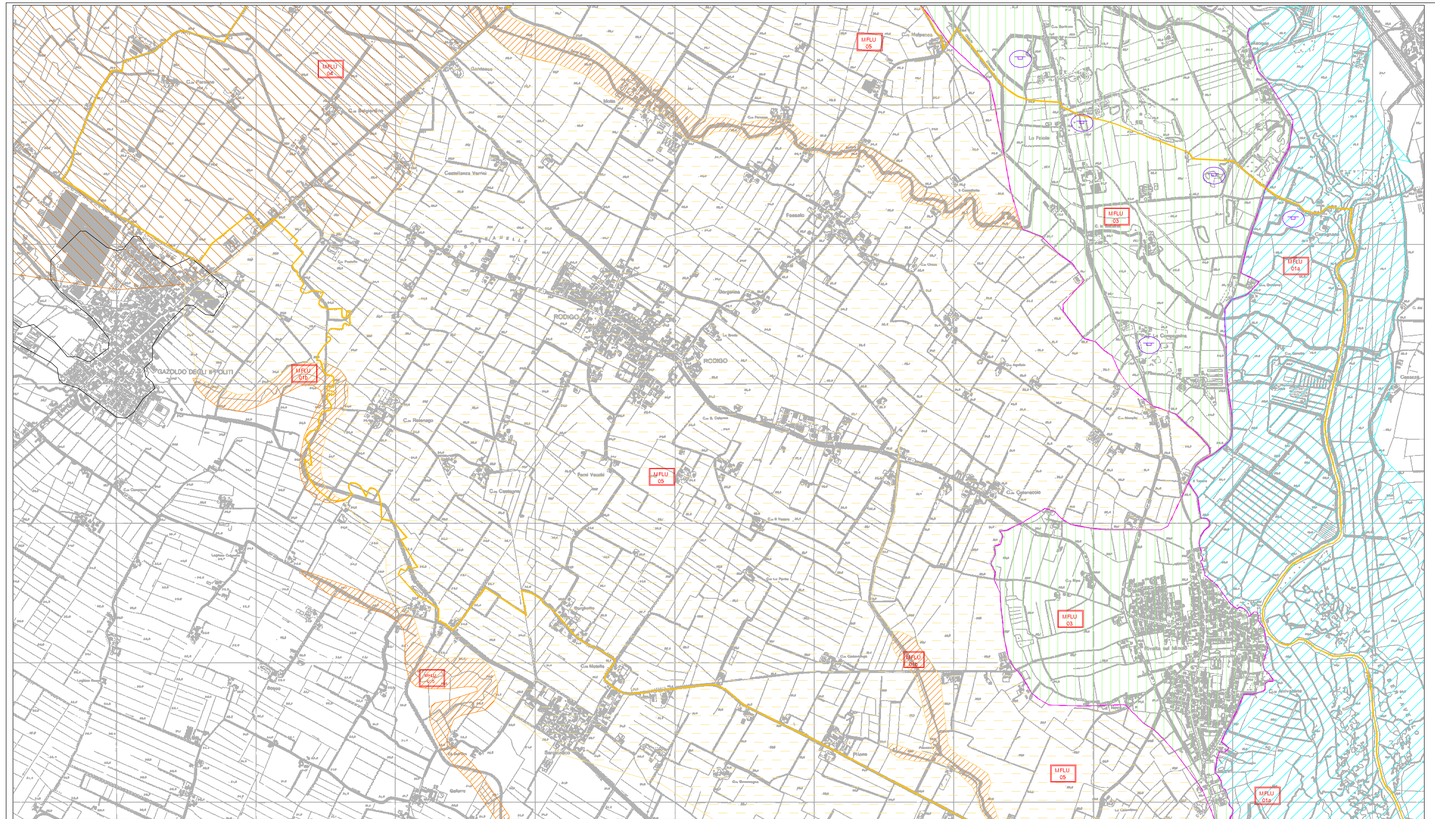

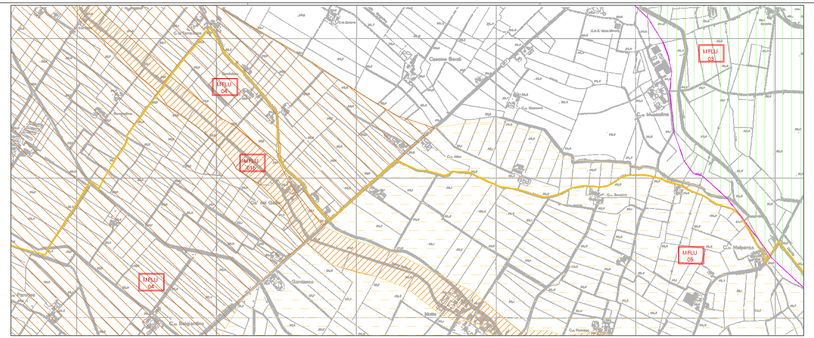

COMUNE DI RODIGO: AREA NORD

COMUNE DI RODIGO: AREA SUD

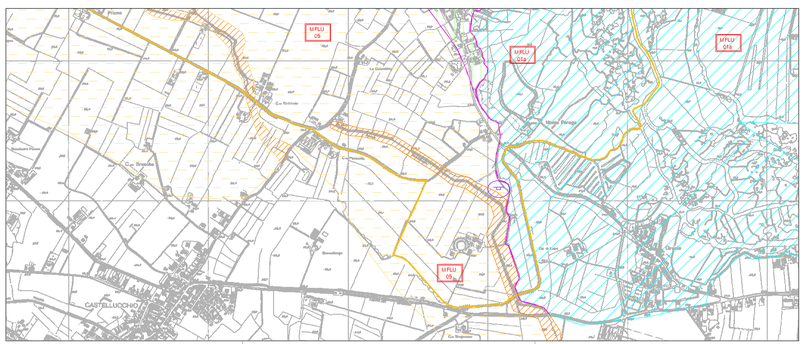

REGIONE LOMBARDIA PROVINCIA DI MANTOVA

COMUNE DI RODIGO

PIANO DI GOVERNO DEL TERRITORIO
DOCUMENTO DI PIANO
QUADRO CONOSCITIVO
ASSETTO GEOMORFOLOGICO

CARTA DI INQUADRAMENTO:

ELEMENTI GEOMORFOLOGICI E PEDOLOGICI

SCALA 1:10.000

COMUNE DI RODIGO Il Sindaco: Il Segretario: Responsabile Servizi Tecnici: Responsabile Ufficio Tecnico:	AUTORE: Responsabile: Arch. Gianfranco Villa Collaborazione: Geom. Mauro Villa Dr. Geol. Nicola Bonato Studio Tecnico Associato Via Verdi, 13/B - 37138 Verona - Tel. 045-8349966 Sede: Via Roma, 16 - Tel. 045-6270166 Cell. 338-6843015 - nicolabonato@libero.it
STAMPA:	Rif. file: 08-Rodigo_Tavola_Geomorfologica_Pedologica.dwg

Nota: Gli elaborati redatti sono di proprietà dell'autore e pertanto non possono essere riprodotti o utilizzati senza il suo consenso

LEGENDA:

FORME, PROCESSI E DEPOSITI PRODOTTI DA ACQUE SUPERFICIALI

- Orlo di scarpata di erosione fluviale o di terrazzo: altezza inferiore di 5 m.
- Valleccola fluviale residuale.
- MPLU 05a — Depositi fluviali. Valle del Mincio.
- MPLU 05b — Depositi fluviali. Valli fluviali minori.
- MPLU 03 — Terrazzo alluvionale del II ordine.
- MPLU 02a — Terreno alluvionale del I ordine: Sabbia limosa.
- MPLU 02b — Terreno alluvionale del I ordine: Limo sabbioso.
- Forma artificiale: cava - ex cava.
- Confine comunale.