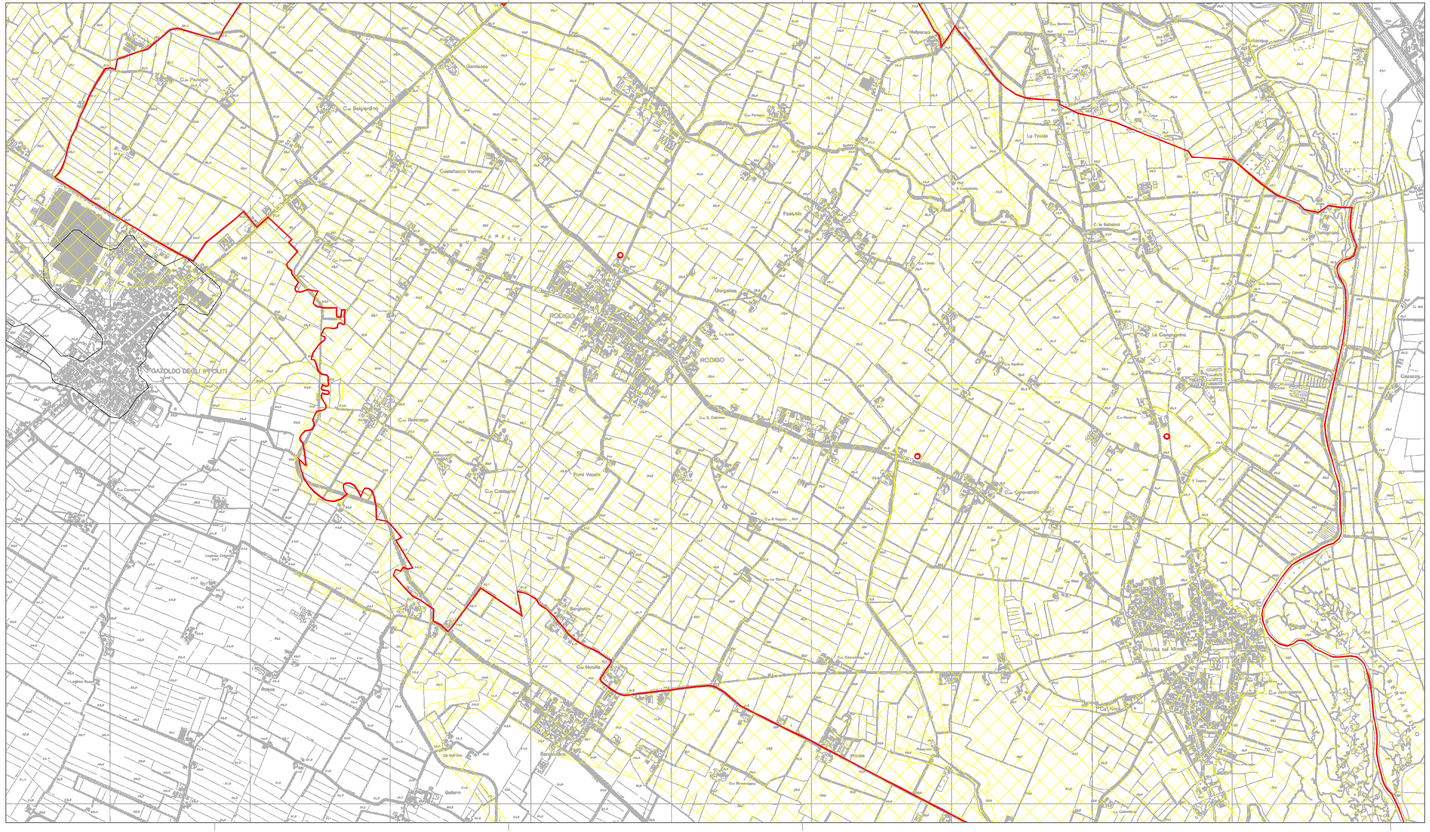

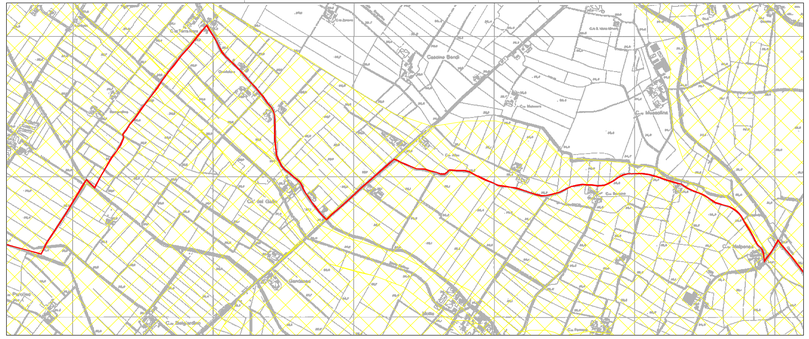

COMUNE DI RODIGO: AREA NORD

COMUNE DI RODIGO: AREA SUD

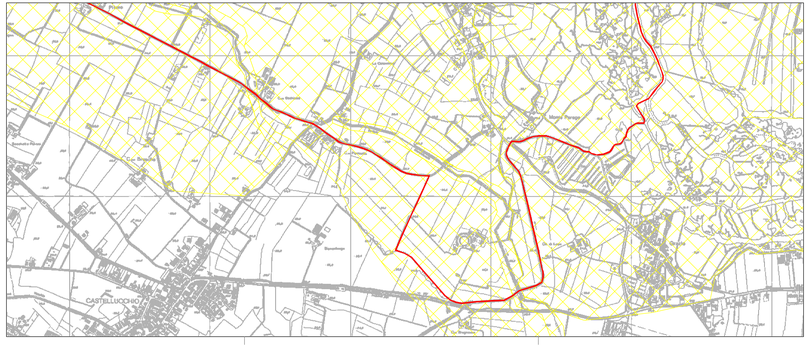

REGIONE LOMBARDIA PROVINCIA DI MANTOVA

COMUNE DI RODIGO

PIANO DI GOVERNO DEL TERRITORIO
DOCUMENTO DI PIANO
QUADRO CONOSCITIVO

CARTA DI INQUADRAMENTO:

CARTA DELLA PERICOLOSITÀ SISMICA LOCALE
TAVOLA 4
AI SENSI DELLA L.R. 11 MARZO 2005 N. 12 PER IL GOVERNO DEL TERRITORIO
E DELLA D.G.R. 30 NOVEMBRE 2011 N. IX/2616 "CRITERI ATTUATIVI DELL'ART. 57

SCALA 1:10.000

COMUNE DI RODIGO Il Sindaco: Il Segretario: Responsabile Area Tecnica: Responsabile Ufficio Tecnico:	AUTORE: Responsabile del Servizio: Arch. Gianluca Vitali Collaboratore: Geom. Stefano Vitali Dr. Geologo Nicola Bosetti Studio Tecnico Geologico Via Verdi, 7/B - 46049 Volta Mantovana (MN) Tel. 0376/811270 - Fax 0376/811270 Cell. 338/7000 1 - 338/7000 2 Cell. 338/7000 3 - 338/7000 4 C.F. BSTNCL 66B05 E897 Z - P.I. 02018470208 Cod. Fisc. BSTNCL 66B05 E897 Z - P.I. 02018470208 Sito: www.studiogeologicobosetti.it E-mail: info@studiogeologicobosetti.it Dr. Geologo Nicola Bosetti Studio Tecnico Geologico Via Verdi, 7/B - 46049 Volta Mantovana (MN) Tel. 0376/811270 - Fax 0376/811270 Cell. 338/7000 1 - 338/7000 2 Cell. 338/7000 3 - 338/7000 4 C.F. BSTNCL 66B05 E897 Z - P.I. 02018470208 Sito: www.studiogeologicobosetti.it E-mail: info@studiogeologicobosetti.it
Anno 2012	File: Rodigo_Tavola 4_Carta della pericolosità sismica locale.dwg

LEGENDA:

TABELLA 1: SCENARI DI PERICOLOSITÀ SISMICA LOCALE
(DGR 30 NOVEMBRE 2011 - N. IX/2616)

Z4c ZONA DI PIANURA CON PRESENZA DI DEPOSITI ALLUVIONALI GRANULARI E/O COESIVI

INDAGINE SISMICA PASSIVA

Confine comunale.